

Sandouville

2 clos-masures identifiés



SAN1 • CLOS D'INTÉRÊT

INFORMATIONS GÉNÉRALES

↖ ↗ Superficie
↙ ↘ **7,33 ha**

État de la ceinture arborée
Quasi-complète

État global des bâtiments
Moyen



Verger
Oui



Mare
Oui

Une exploitation agricole est identifiée dans ce clos-masure


RISQUES

Effondrement


5 % du clos-masure impacté



Ruissellement



Technologique



ÉVOLUTION DU CLOS



1850



1950








2025

DESCRIPTION

Clos-masure intéressant par la préservation de sa ceinture arborée, d'un bon nombre de ses bâtiments traditionnels et de son verger, mais légèrement dégradé par des pavillons implantés au nord-ouest et par des bâtiments agricoles.

SAN2 • CLOS D'INTÉRÊT

INFORMATIONS GÉNÉRALES	RISQUES
<p>↖ ↗ Superficie ↙ ↘ 1,68 ha</p> <p>État de la ceinture arborée Quasi-complète</p> <p>État global des bâtiments Bon</p> <p> Verger Oui</p> <p> Mare Non</p>	<p>Effondrement</p> <p></p> <p>Ruissellement</p> <p></p> <p>Technologique</p> <p></p>

ÉVOLUTION DU CLOS



1850



1950



2025

DESCRIPTION

Clos-masure quasi-remarquable par la qualité de sa ceinture boisée et de ses bâtiments mais légèrement dégradé par l'implantation de haies d'espèces horticoles qui divisent la cour du clos-masure.

